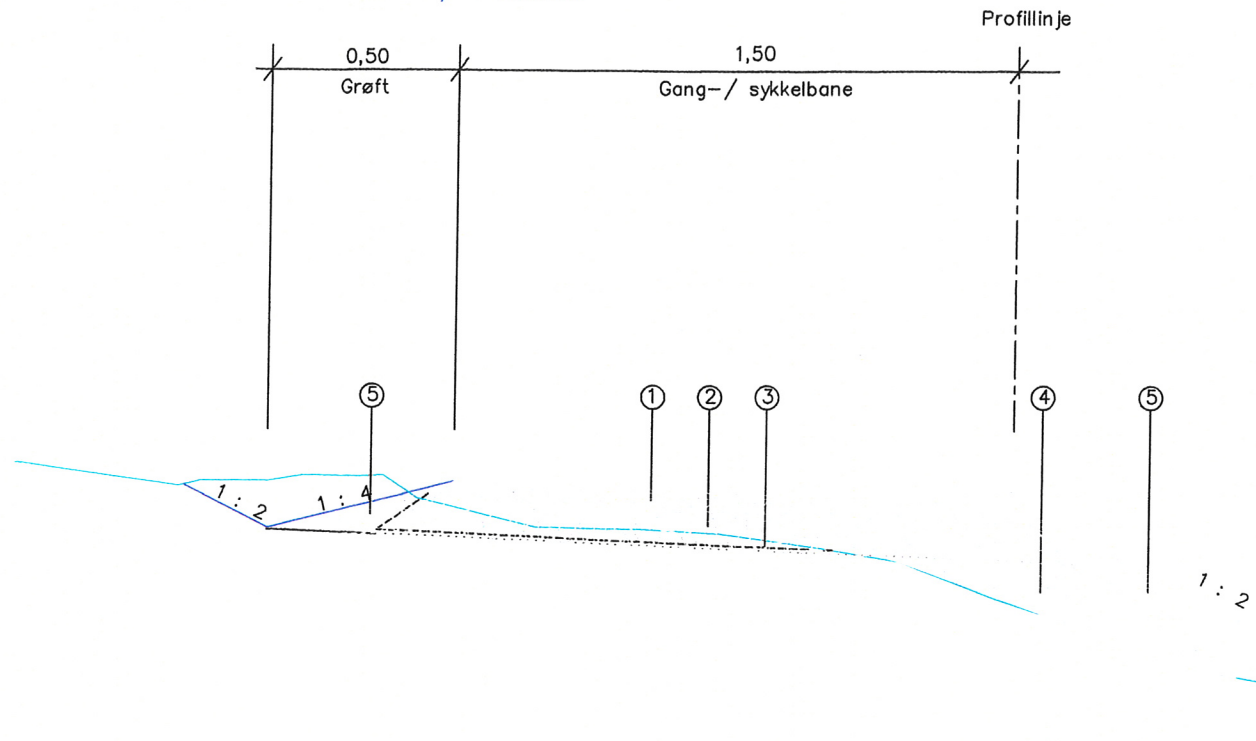
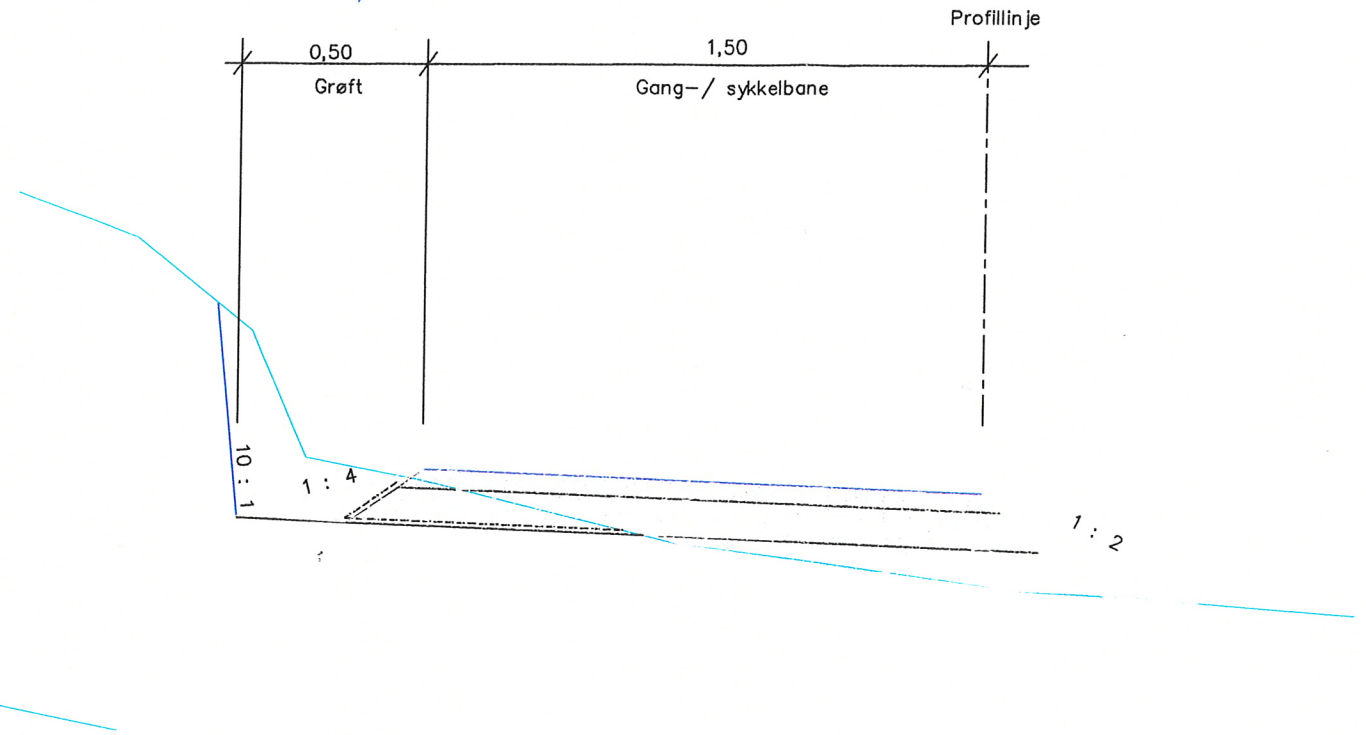


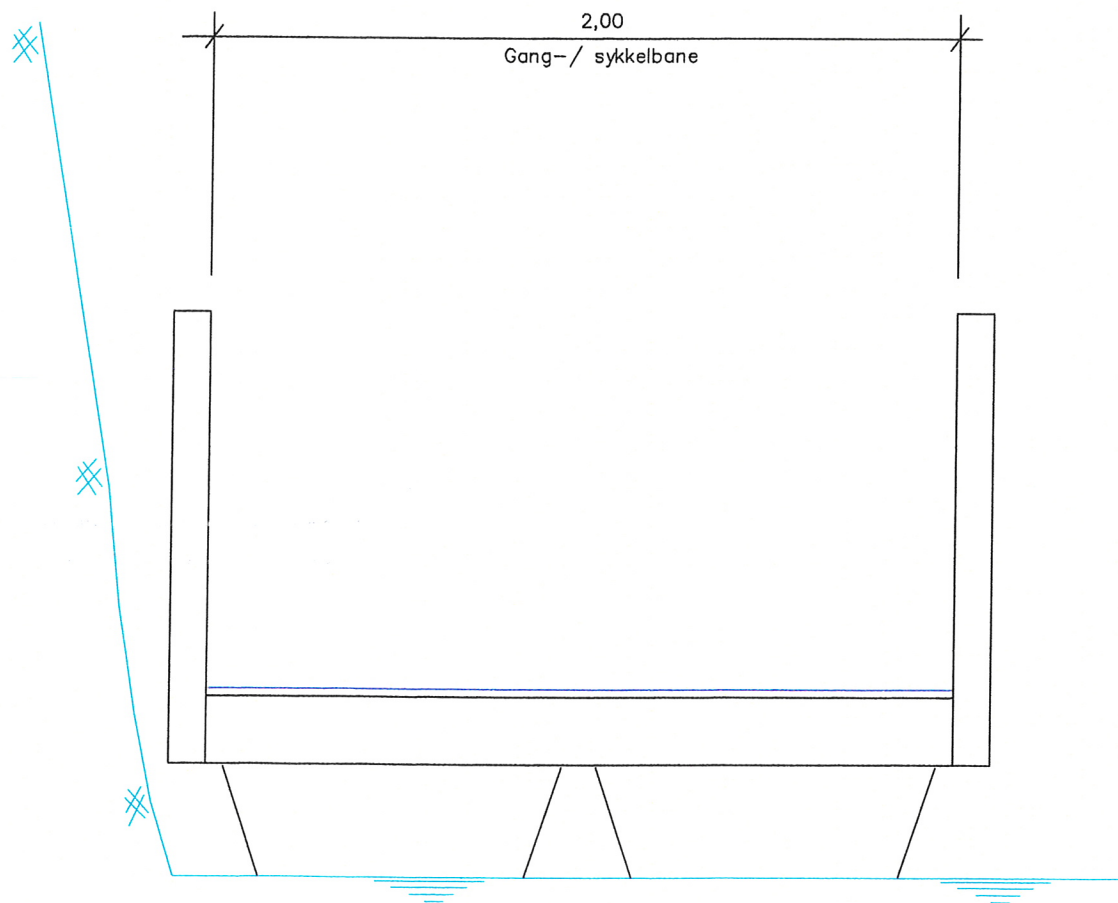
JORDSKJÆRING / FYLLING



FJELLSKJÆRING / FYLLING



TURVEG PÅ FLYTEBRYGGE



MERKNADER

- ① Dekke, knust fjell, 0 - 19 mm, t = 50 mm
- ② Bærelag, pukkk 0 - 60 mm, t = 100 mm
- ③ Fiberduk kl. 4
- ④ Sprengt stein fra linja, ev. kult 20 - 120 mm tilført utenfra
- ⑤ Stedlige jordmasser

FORELØPIG, 04.06.99

Rev.	Endring - erstatning	Data	Tegn.	Saksbeh.
			04.06.99	
		LØRENSKOG KOMMUNE TEKNISKE TJENESTER		
		Saksb. . . . .		
		Godkj. . . . .		
		Navn på fil - PLOT.DWG		
		Målestokk 1 : 10		
		TURVEG LANGS LANGVANNET		
		Ark. nr. . . . .		
		DETALJPLAN: NORMALPROFILER		
		Tegn. nr.	Rev.	
		F1	.	